PODÉLNÝ ŘEZ 9 – 9′

SNESENA KOLEJ Č.2 (II.ETAPA)

M 1:50

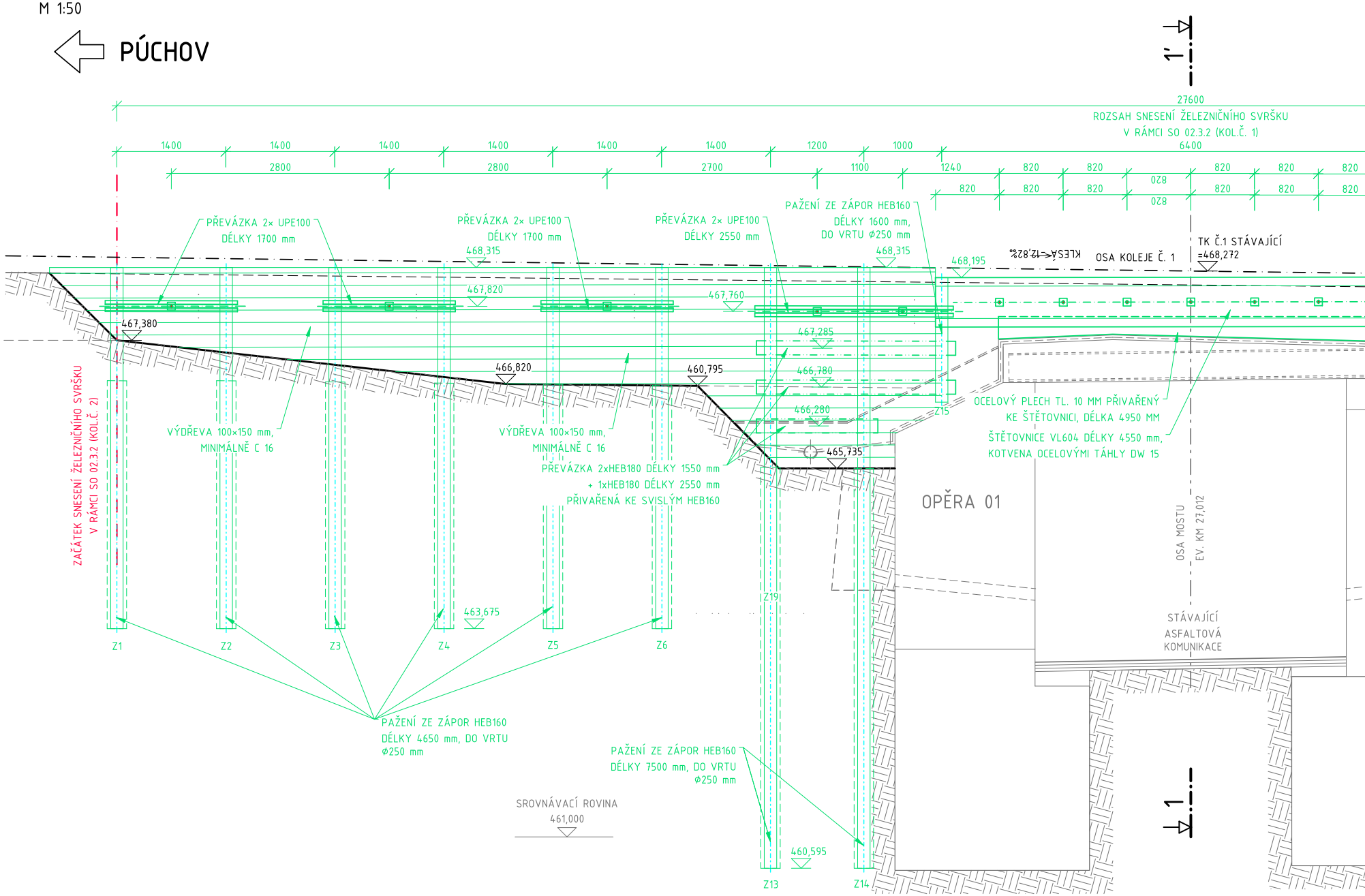
PÚCHOV
1′
1
27600
ROZSAH SNESENÍ ŽELEZNIČNÍHO SVRŠKU
V RÁMCI SO 02.3.2 (KOL.Č. 1)
6400
1400
1400
1400
1400
1400
1400
1200
1000
2800
2800
2700
1100
1240
820
820
820
820
820
820
820
820
820
820
820
820
820
820
PŘEVÁZKA 2× UPE100
DÉLKY 1700 mm
PŘEVÁZKA 2× UPE100
DÉLKY 1700 mm
PŘEVÁZKA 2× UPE100
DÉLKY 2550 mm
PAŽENÍ ZE ZÁPOR HEB160
DÉLKY 1600 mm,
DO VRTU ⌀250 mm
468,315
468,315
468,195
KLESÁ 12,82‰
OSA KOLEJE Č. 1
TK Č.1 STÁVAJÍCÍ
=468,272
467,820
467,760
467,380
467,285
466,820
460,795
466,780
466,280
465,735
Z15
ZAČÁTEK SNESENÍ ŽELEZNIČNÍHO SVRŠKU
V RÁMCI SO 02.3.2 (KOL.Č. 2)
VÝDŘEVA 100×150 mm,
MINIMÁLNĚ C 16
VÝDŘEVA 100×150 mm,
MINIMÁLNĚ C 16
PŘEVÁZKA 2xHEB180 DÉLKY 1550 mm
+ 1xHEB180 DÉLKY 2550 mm
PŘIVAŘENÁ KE SVISLÝM HEB160
OCELOVÝ PLECH TL. 10 MM PŘIVAŘENÝ
KE ŠTĚTOVNICI, DÉLKA 4950 MM
ŠTĚTOVNICE VL604 DÉLKY 4550 mm,
KOTVENA OCELOVÝMI TÁHLY DW 15
OPĚRA 01
OSA MOSTU
EV. KM 27,012
STÁVAJÍCÍ
ASFALTOVÁ
KOMUNIKACE
Z19
463,675
Z1
Z2
Z3
Z4
Z5
Z6
PAŽENÍ ZE ZÁPOR HEB160
DÉLKY 4650 mm, DO VRTU
⌀250 mm
PAŽENÍ ZE ZÁPOR HEB160
DÉLKY 7500 mm, DO VRTU
⌀250 mm
SROVNÁVACÍ ROVINA
461,000
460,595
Z13
Z14

PŘÍČNÝ ŘEZ 1 –
SNESENA KOLEJ

M 1:50

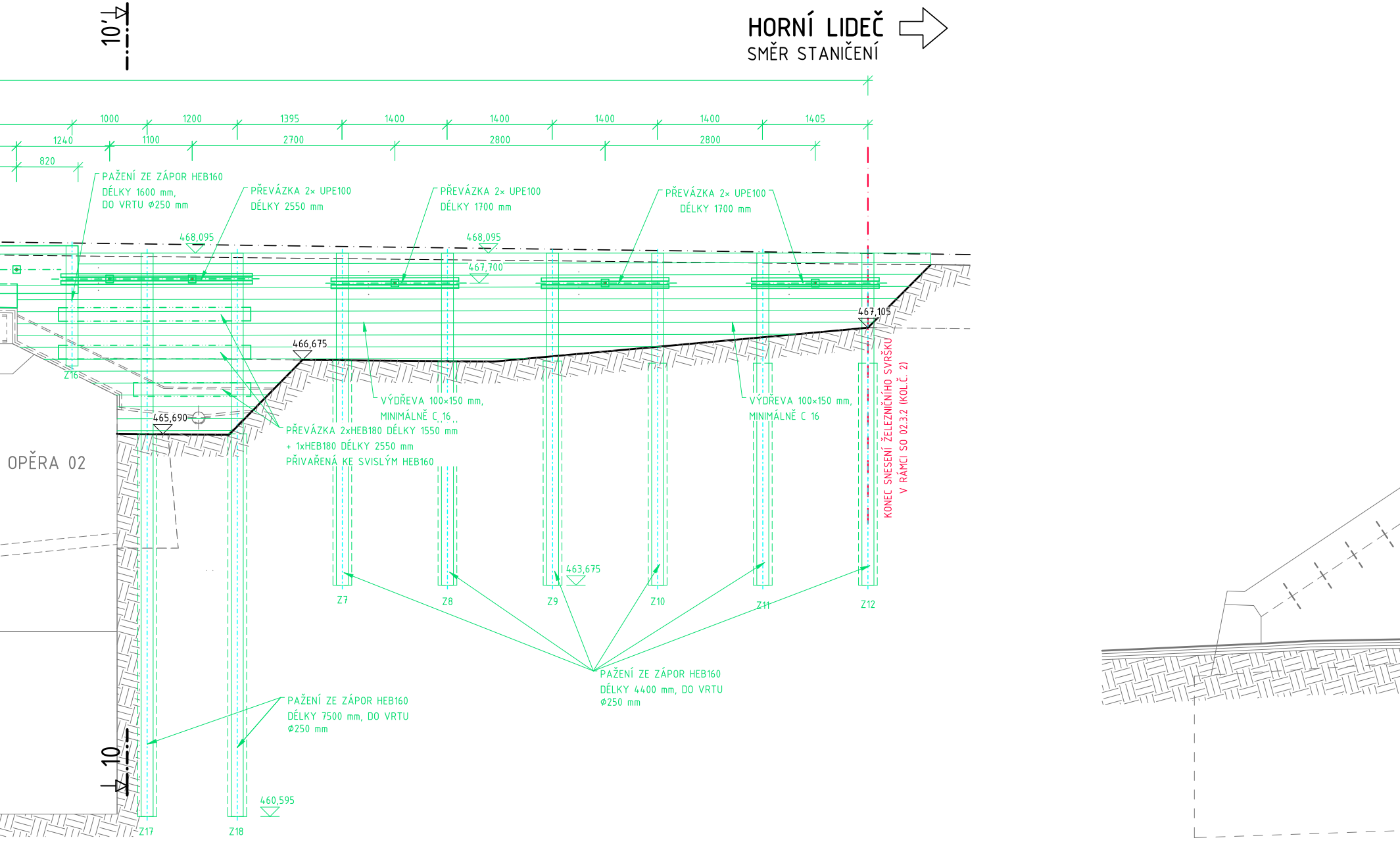
10'
HORNÍ LIDEČ
SMĚR STANIČENÍ
1000
1200
1395
1400
1400
1400
1400
1405
1240
1100
2700
2800
2800
820
PAŽENÍ ZE ZÁPOR HEB160
DÉLKY 1600 mm,
DO VRTU ⌀250 mm
PŘEVÁZKA 2× UPE100
DÉLKY 2550 mm
PŘEVÁZKA 2× UPE100
DÉLKY 1700 mm
PŘEVÁZKA 2× UPE100
DÉLKY 1700 mm
468,095
468,095
467,700
467,105
466,675
465,690
Z16
OPĚRA 02
VÝDŘEVA 100×150 mm,
MINIMÁLNĚ C 16
VÝDŘEVA 100×150 mm,
MINIMÁLNĚ C 16
PŘEVÁZKA 2xHEB180 DÉLKY 1550 mm
+ 1xHEB180 DÉLKY 2550 mm
PŘIVAŘENÁ KE SVISLÝM HEB160
KONEC SNESENÍ ŽELEZNIČNÍHO SVRŠKU
V RÁMCI SO 02.3.2 (KOL.Č. 2)
463,675
Z7
Z8
Z9
Z10
Z11
Z12
PAŽENÍ ZE ZÁPOR HEB160
DÉLKY 4400 mm, DO VRTU
⌀250 mm
PAŽENÍ ZE ZÁPOR HEB160
DÉLKY 7500 mm, DO VRTU
⌀250 mm
10
460,595
Z17
Z18

1'

Č.2 (II.ETAPA)

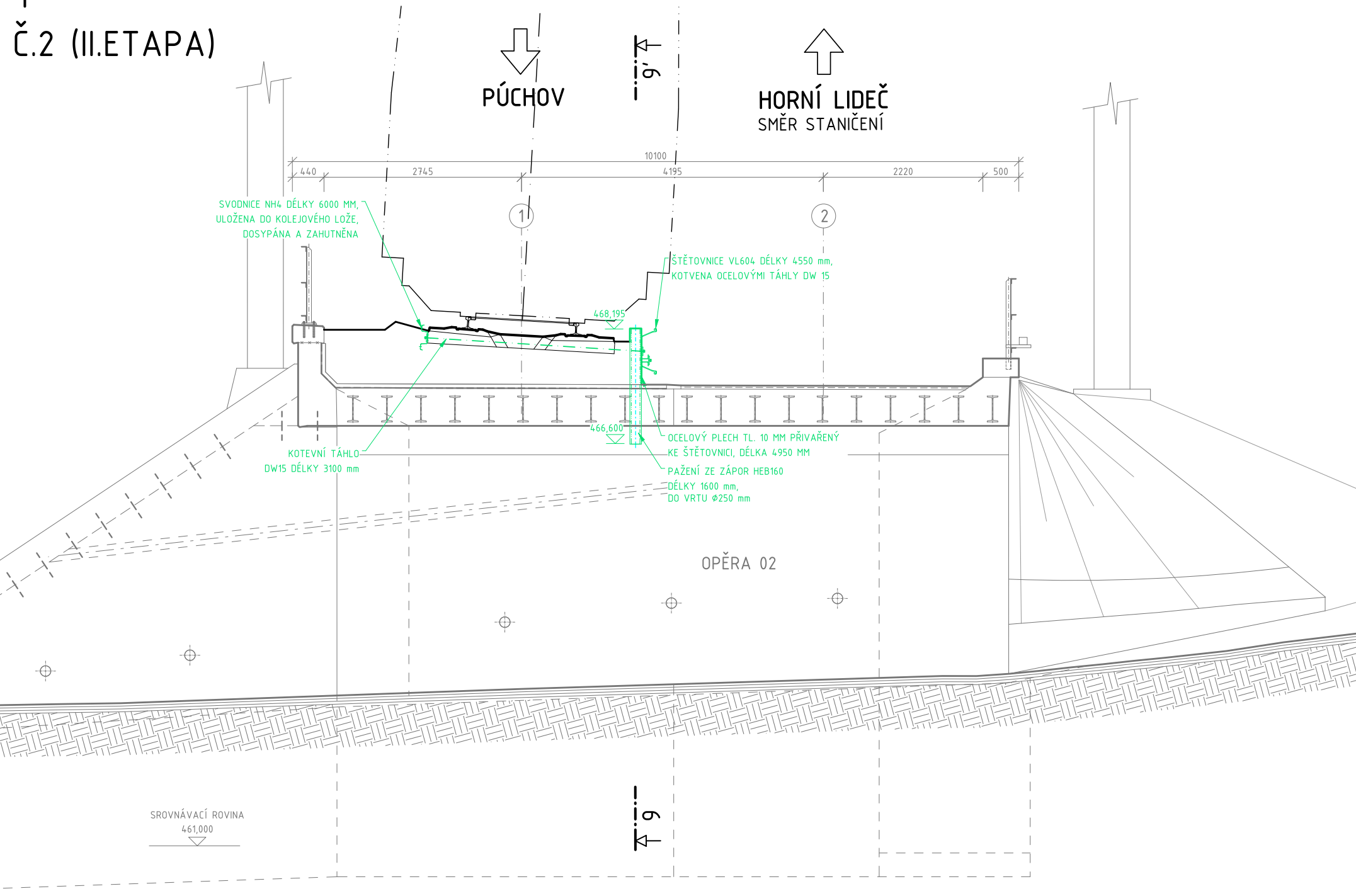
PÚCHOV
9'
9'
HORNÍ LIDEČ
SMĚR STANIČENÍ
10100
440
2745
4195
2220
500
1
2
SVODNICE NH4 DÉLKY 6000 MM,
ULOŽENA DO KOLEJOVÉHO LOŽE,
DOSYPÁNA A ZAHUTNĚNA
ŠTĚTOVNICE VL604 DÉLKY 4550 mm,
KOTVENA OCELOVÝMI TÁHLY DW 15
468,195
466,600
KOTEVNÍ TÁHLO
DW15 DÉLKY 3100 mm
OCELOVÝ PLECH TL. 10 MM PŘIVAŘENÝ
KE ŠTĚTOVNICI, DÉLKA 4950 MM
PAŽENÍ ZE ZÁPOR HEB160
DÉLKY 1600 mm,
DO VRTU ⌀250 mm
OPĚRA 02
9
9
SROVNÁVACÍ ROVINA
461,000

PŘÍČNÝ ŘEZ 10 – 10'

SNESENA KOLEJ Č.2 (II.ETAPA)

M 1:50

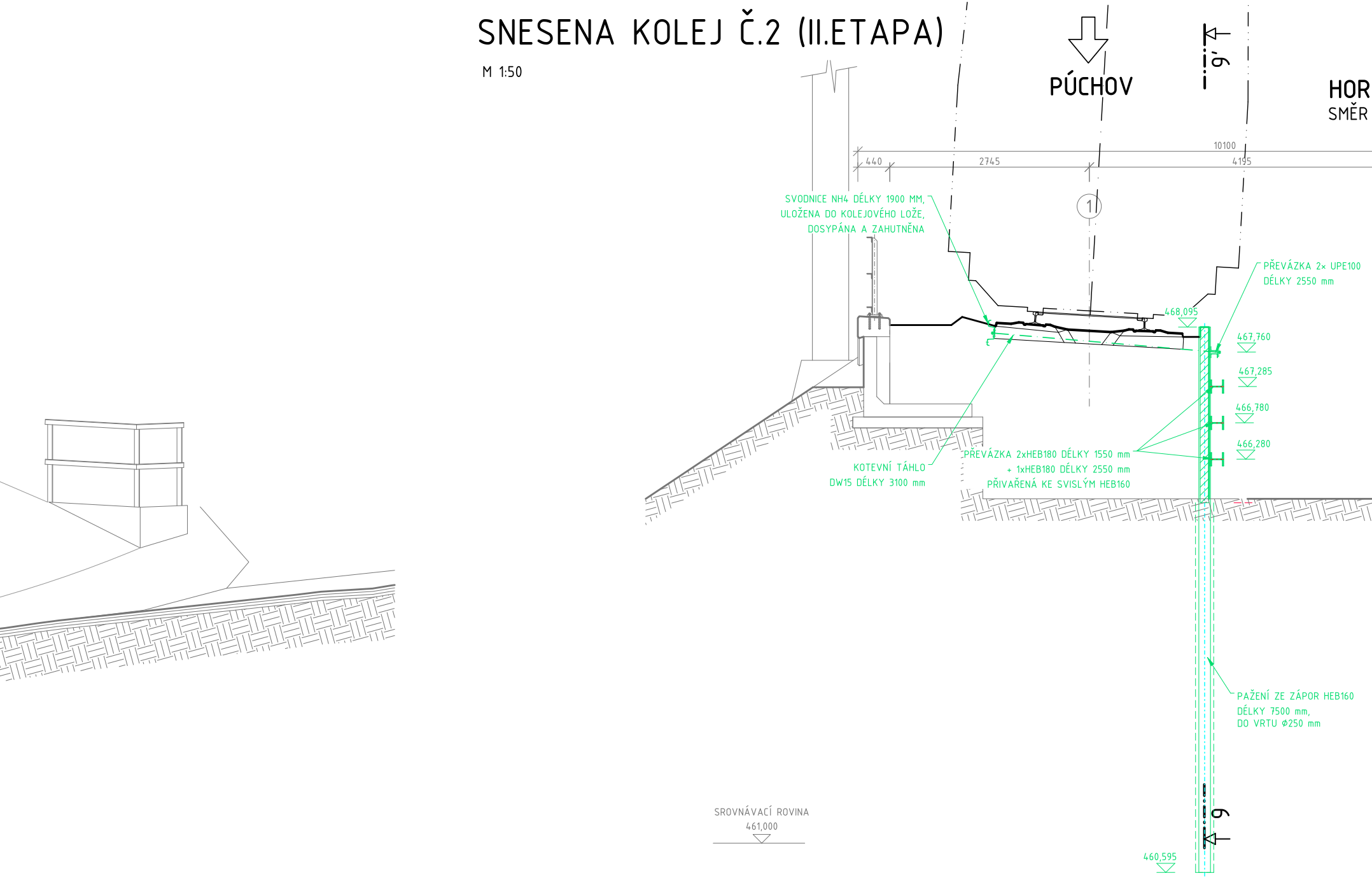
PÚCHOV
HOR
SMĚR
9'
9
10100
440
2745
4195
1
SVODNICE NH4 DÉLKY 1900 MM,
ULOŽENA DO KOLEJOVÉHO LOŽE,
DOSYPÁNA A ZAHUTNĚNA
468,095
PŘEVÁZKA 2× UPE100
DÉLKY 2550 mm
467,760
467,285
466,780
466,280
KOTEVNÍ TÁHLO
DW15 DÉLKY 3100 mm
PŘEVÁZKA 2xHEB180 DÉLKY 1550 mm
+ 1xHEB180 DÉLKY 2550 mm
PŘIVAŘENÁ KE SVISLÝM HEB160
PAŽENÍ ZE ZÁPOR HEB160
DÉLKY 7500 mm,
DO VRTU ⌀250 mm
SROVNÁVACÍ ROVINA
461,000
460,595

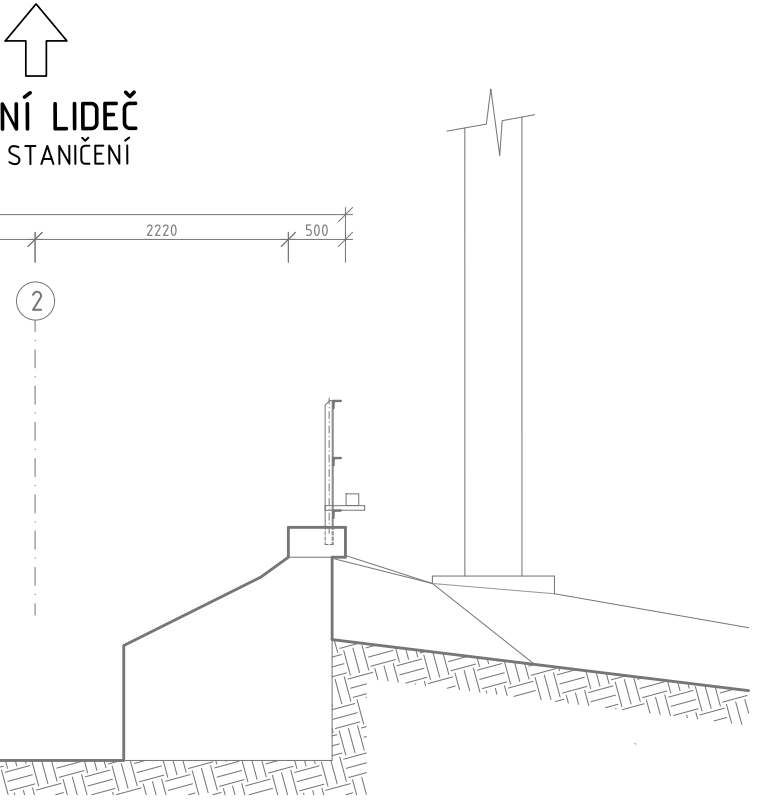
NÍ LIDEČ
STANIČENÍ
2220
500
2

SPRÁVA ŽELEZNIC

Jiná ověření:	Paré:
Orientační schéma:	Razítko oprávněné osoby: Podpis: Datum:

Revize:	Datum:	Popis:	Kontroloval:

Stavebník/Investor:	**Správa železnic, státní organizace**
Adresa:	**Dlážděná 1003/7, 110 00 Praha 1**
Zástupce investora:	**Oblastní ředitelství Ostrava**
Adresa:	**Muglinovská 1038/5, 702 00 Ostrava**

SPRÁVA ŽELEZNIC

Zhotovitel díla:	**F-PROJEKT-DOPRAVNÍ STAVBY, s. r. o.**
Adresa:	Janáčkova 4642/5d, 796 01 Prostějov
Kontakt:	T: +420 582 334 259 E: fprojekt@fprojekt.cz
Zhotovitel části/objektu:	**F-PROJEKT-DOPRAVNÍ STAVBY, s. r. o.**
Adresa:	Janáčkova 4642/5d, 796 01 Prostějov
Kontakt:	T: +420 582 334 259 E: fprojekt@fprojekt.cz

F-PROJEKT DOPRAVNÍ STAVBY

Hlavní projektant (HIP): **Ing. Martin Major**
Specialista: **Ing. Martin Major**

Název stavby/akce:	**Most v km 27,012**	Označení investora: **XXXXXXXXXX** Zakázka: **224017**
Název části:	Dokumentace objektů	Označení části: **D**
Název objektu/dílčí části:	**Železniční most**	Objekt/Skupina objektů: **SO 02.3.1**
Název přílohy: Název dílčí části přílohy:	Pažení - řezy -	Dílčí část: **D.1** Typ: **2** Číslo přílohy: **012**

Odpovědný projektant: Ing. Martin Major	Zpracovatel přílohy: Zdeněk Prázdný	Měřítko: 1:50 Formáty: 12× A4	Stupeň dokumentace: **PDPS**
Kraj: Zlínský	Katastrální území: Horní Lideč [643351]	TUDU: 236306	Smluvní datum zpracování: **21.03.2025**

Označení investora:	Stupeň dokumentace:	Část:	Objekt:	Podobjekt:	Typ:	Příloha:	Revize:
X X X X X X X X X X	_ P D P S	_ D 1 X X	_ S O 0 2 5 1 X X X	_ X X	_ 2	_ 0 0 7	_ 0 0 0